


R 2600939
























H 5524833

Maßstab: 1 : 58541



Datum: 17.01.2010

Legende:

-  BK Biotopkataster Punkte
-  BK Biotopkataster Linien
-  BK Biotopkataster Flächen
-  Biototypen (Punkte)gem. § 28 LNatSchG
-  Biototypen (Linien)gem. § 28 LNatSchG
-  Biototypen (Flächen)gem. § 28 LNatSchG
-  BT Biototypen Punkte
-  BT Biototypen Linien
-  BT A Wälder
-  BT B Kleingehölze
-  BT C Moore, Sümpfe
-  BT D Heiden, Trockenrasen
-  BT E Grünland
-  BT F Gewässer
-  BT G Gesteinsbiotop
-  BT H Weitere, anthropogen bedingte Biotope
-  BT K Saum bzw. linienförmige Hochstaudenflur
-  BT L Anuellenfluren, flächenhafte Hochstaudenflure
-  BT V Verkehrs- und Wirtschaftswege
-  BT W Kleinstrukturen der freien Landschaft
-  LSG (Landschaftsschutzgebiete)
-  Landesgrenze
-  TK 1:100.000 grau